







Punta Isabella 3761m.

Sperone WNW - Via normale - Gruppo Monte Bianco



...in centro immagine Aiguille de Triolet , prima a destra Punta Isabella

Scheda dell'escursione

Difficoltà :	D - II M2
Sforzo Fisico:	medio/elevato
Attrezzatura:	NDA - casco, imbracatura, ramponi, piccozza
Q. di partenza:	Montenvers-Mer de Glaces 1913m
Dislivello A/R e tempo :	1°gg  800 - ore 3½ 2°gg  1075 - ore 5½  1075 3°gg  800
Periodo:	18/19/20 luglio 2025
Punti appoggio:	Rifugio du Couvercle 2698m. tel + 33 9 82124 03 oppure + 33 6 87990166
Costo:	Iscrizione € 120,00 Ulteriori costi a carico del partecipante : rifugio ½ pensione x 2gg + trasporto in pulmino + trenino a/r per Montenvers <u>PARTECIPANTI 12 PERSONE</u>
Ritrovo e partenza :	Venerdì 18 ... presso parcheggio Ex Zuffo ore 4.00
Iscrizione:	sede Sosat tel. 0461.986699 (dalle ore 10.30 alle 11,30)

Introduzione

Punta Isabella ha due cime ben distinte: la settentrionale 3761 m è un piccolo picco roccioso che emerge dal ghiacciato altopiano del Col de Triolet, la meridionale 3753 m è la sommità di un potente sperone che sprofonda nel Glacier de Triolet. Le due cime sono collegate da un'ariosa cresta. La settentrionale è la vetta scalata.

Avvicinamento

Da Trento in autostrada a Aosta , per traforo Monte Bianco oppure ad Aosta si svolta per il Colle del Gran San Bernardo , Martigny , Chamonix (entrambi gli itinerari vedono il tempo di ore 6½).

Descrizione

Venerdì 18 : Da Chamonix prendere il treno per Montenvers-Mer de Glaces 1913m. Dalla stazione di Montenvers seguire il sentiero verso sud e scendere alla Mer de Glace. Giunti sul ghiacciaio oltrepassare la zona con ampi crepacci, solitamente sulla destra. Muoviti al centro del ghiacciaio e poi punta a sinistra verso la morena centrale. Superare la morena (un grosso barile in alto sulla morena segna il punto) e seguire gli ometti fino a vedere un grande cartello bianco sulla scogliera alla vostra sinistra. Sotto la dorsale sud-est dell'Aiguille du Moine; utilizzando diversi tratti di scale fissate sulle falesie (Echelles); nella prima parte è in comune al percorso per il refuge-chalet La CharpouaII ; il primo tratto è verticale ed è alto circa 25m , poi seguiamo il sentiero fino al rifugio (2687 m), a ore 3½ da Montenvers.



Sabato 19 : La via normale, anche se non difficile, prevede il passaggio su ghiacciaio crepacciato, la salita di una cresta abbastanza ripida e brevi tratti di terreno misto.

Il Glacier des Courtes è noto per essere problematico quando non è coperto da abbondanti nevicate, cioè a stagione avanzata o negli anni secchi. Un grande crepaccio taglia il ghiacciaio da un lato all'altro nel punto in cui il ghiacciaio si restringe, poco prima dell'altopiano inferiore, con profondi fossati alla sua estremità. Se questo crepaccio non viene colmato risulta difficile raggiungere la cresta. (NB: ..chiamare il gestore del rifugio e chiedere informazioni sullo stato attuale del ghiacciaio).

Accertata la percorribilità del ghiacciaio, il viaggio a Punta Isabella è un bel viaggio verso un rifugio molto panoramico seguito da una moderata salita fino a una vetta con una vista spettacolare sulla frastagliata cresta principale. Terreno ideale che mette alla prova riguardo le abilità su ghiaccio e terreni misti dei partecipanti.

Dal rifugio seguire il sentiero che passa sotto la vecchia capanna. Seguire gli ometti in direzione nord-est e scendere al Glacier de Talefre su detriti morenici sciolti (non seguire una prima fila di ometti a destra, portano ad una zona umida e discesa pericolosa). Risalire il ramo principale del ghiacciaio tenendo ben alla propria sinistra la morena inferiore del Jardin de Talefre. Risalire i pendii più ripidi fino al Glacier des Courtes e mantenersi sul lato destro orografico (nostra sinistra) del ghiacciaio. Superati i grandi crepacci si guadagna il pianoro inferiore sotto la seraccata. Si svolta a sud (a destra), senza entrare nel pianoro, e si guadagna la cresta nevosa con una facile rampa. Salire la prima cresta, un breve tratto di misto, ed una seconda cresta più ripida 40 ° . Raggiungere il Plateau de Triolet superiore, attraversare la crepa terminale e salire la parete nord direttamente in vetta in un tiro di misto (assicurazione/discensore II UIAA in posto). 4h30min dal rifugio.

Ritorno per lo stesso percorso.

Domenica 20 : Partenza dal Rifugio ore 8.30 , arrivo alla stazione di Montervers alle ore 11 ½ , discesa a Chamonix e partenza per Trento ; arrivo probabile ore 22 circa



SOSAT via Malpaga, 17 – Trento – tel. 0461.986699

Associazione di promozione sociale – Reg. n° 6273 ; Atto n° 4873

sosat@sosat.it | www.sosat.it |  Sosat Trento

Copyright 005 © SOSAT Sezione Operaia Società Alpinisti Tridentini